

Rev.	2024-05-31	For kontroll hos eksterne parter	JonWes	KrMey	NIDyb
Dato		Utarbeidet	Fagkontroll	Godkjent	

Skanska

Fondveggen

VEG - Plan og profiltegning  
Veglinje 4003 og vendehammerne  
renovasjon og brannbil

Norconsult	Oppdragsnummer	Tegningsnummer	Revisjon
	52303393	C01	C01

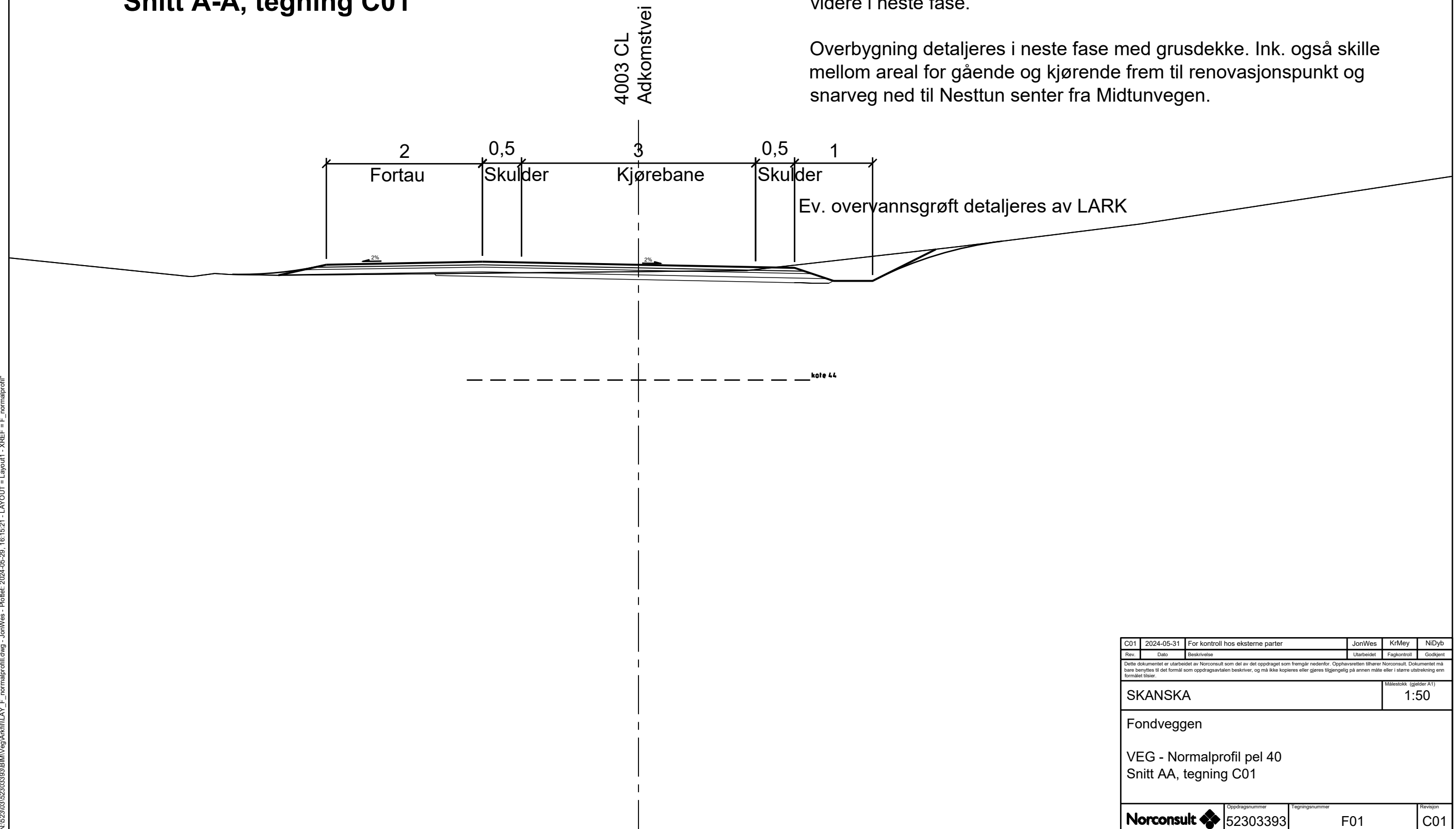
N:\52303393\03\BIN\Veget\A\K\H\LAY\_C.pln og profil.dwg - JonWes - Plottet: 2023-12-15 16:30:32 - XREF = T\_geom: lengdeprofil; Desember\_Lanskapsteg; Kartgrunnlag FKG\_UTM02; T\_geom: adkomstveg midtun\*



**Normalprofil**  
**Vegmodell 4003 adkomstveg Fondveggen**  
**Profil 40 linje 4003**  
**M 1:50 m**  
**Snitt A-A, tegning C01**

Enfelts adkomstveg til Fondveggen. Av kjøretøy skal vegen i all hovedsak kun benyttes av utrykningskjøretøy og HC. Renovasjonspunkt med vendehammer utenfor boligområde som skiltes som gatetun. Primær bruker av vegen blir gående og syklende. Sideareal detaljeres ut av landskapsarkitekt mot nye bygg og torgareal. 1 meter grøft er modellert inn for åpen overvannshåndtering, detaljeres videre i neste fase.

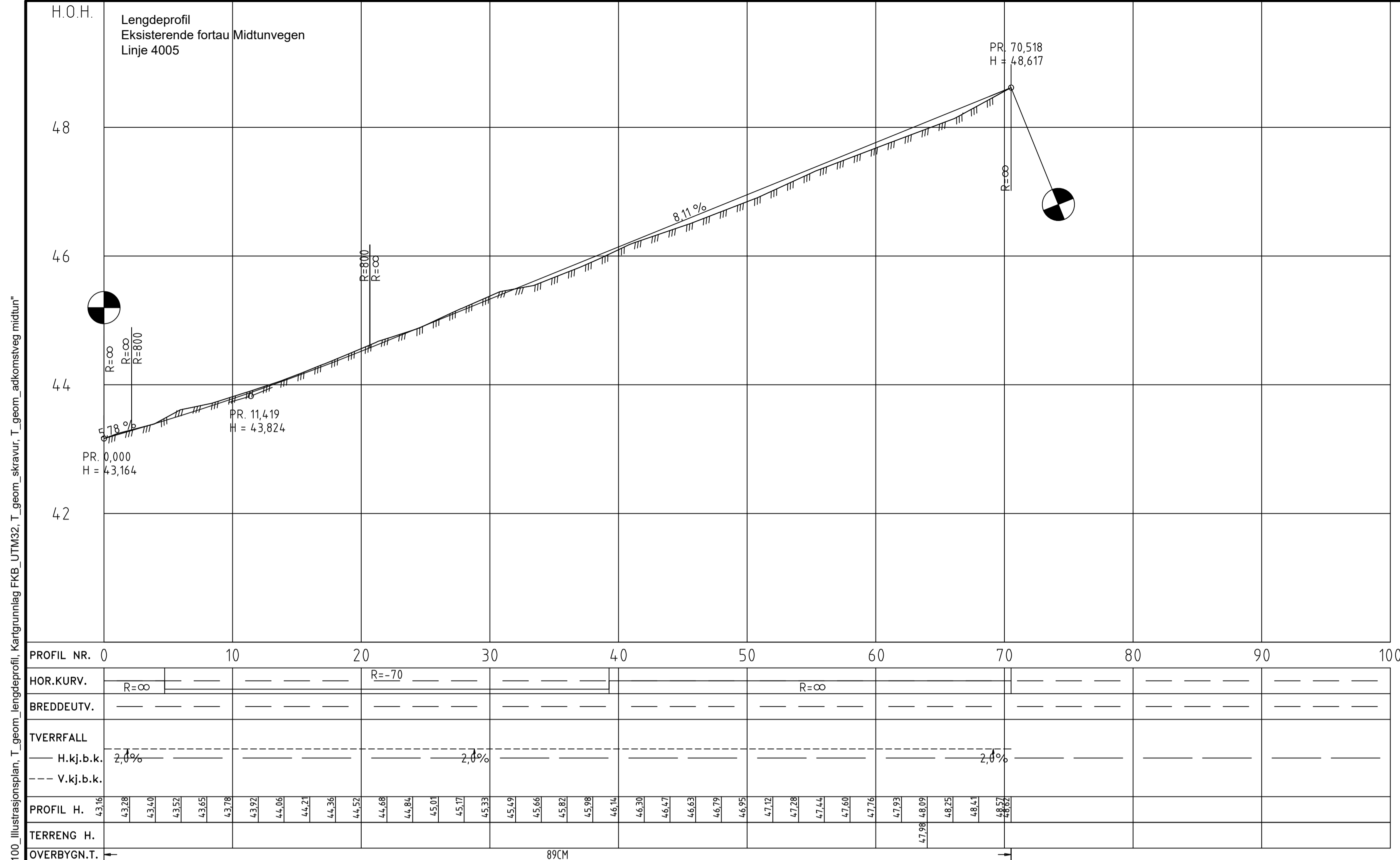
Overbygning detaljeres i neste fase med grusdekke. Ink. også skille mellom areal for gående og kjørende frem til renovasjonspunkt og snarveg ned til Nesttun senter fra Midtunvegen.



"N:\52303\523033\BIN\Veg\A\K\I\LAY\_F\_normalprofil.dwg - JonWes - Plottet: 2024-05-29, 16:15:21 - LAYOUT = Layout - XREF = F\_normalprofil"

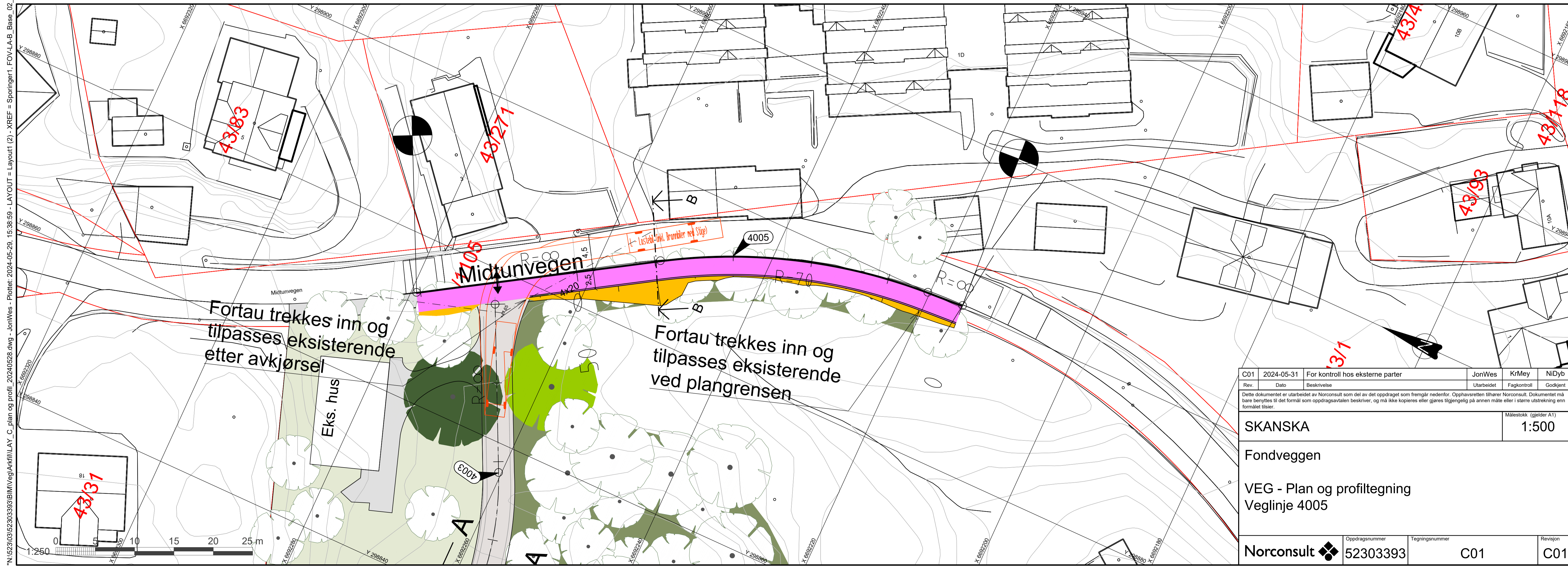
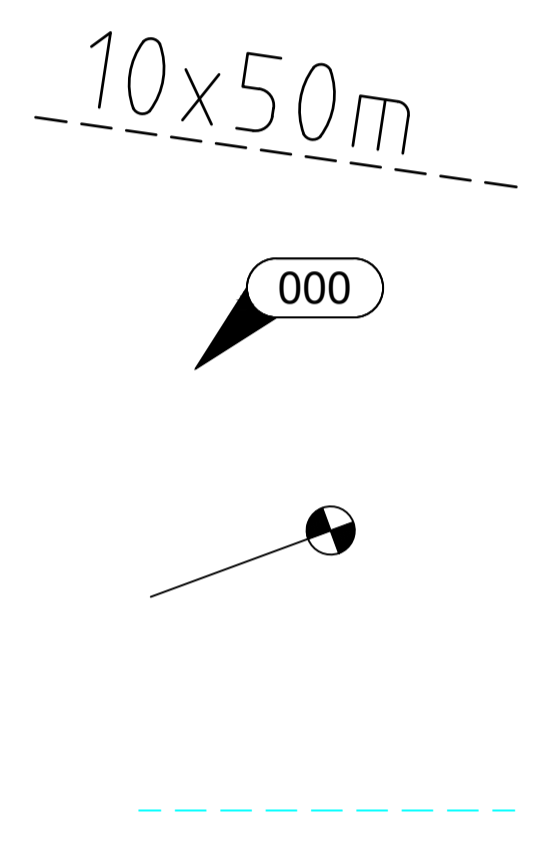
C01	2024-05-31	For kontroll hos eksterne parter	JonWes	KrMey	NiDyb
Rev.	Dato	Beskrivelse	Utarbeidet	Fagkontroll	Godkjent
<small>                 Dette dokumentet er utarbeidet av Norconsult som del av det oppdraget som fremgår nedenfor. Opphavsretten tilhører Norconsult. Dokumentet må bare benyttes til det formål som oppdragsavtalen beskriver, og må ikke kopieres eller gjøres tilgjengelig på annen måte eller i større utstrekning enn formålet tilsier.             </small>					Målestokk (gjelder A1)
SKANSKA					1:50
Fondveggen					
VEG - Normalprofil pel 40					
Snitt AA, tegning C01					
		Oppdragsnummer	Tegningsnummer	Revisjon	
		52303393	F01	C01	





# Tegnforklaring

- Veg
- Fortau
- Fylling
- Frisiktområde
- Linjehenvising
- Parsellmerke
- Eks. ytterkant fortau



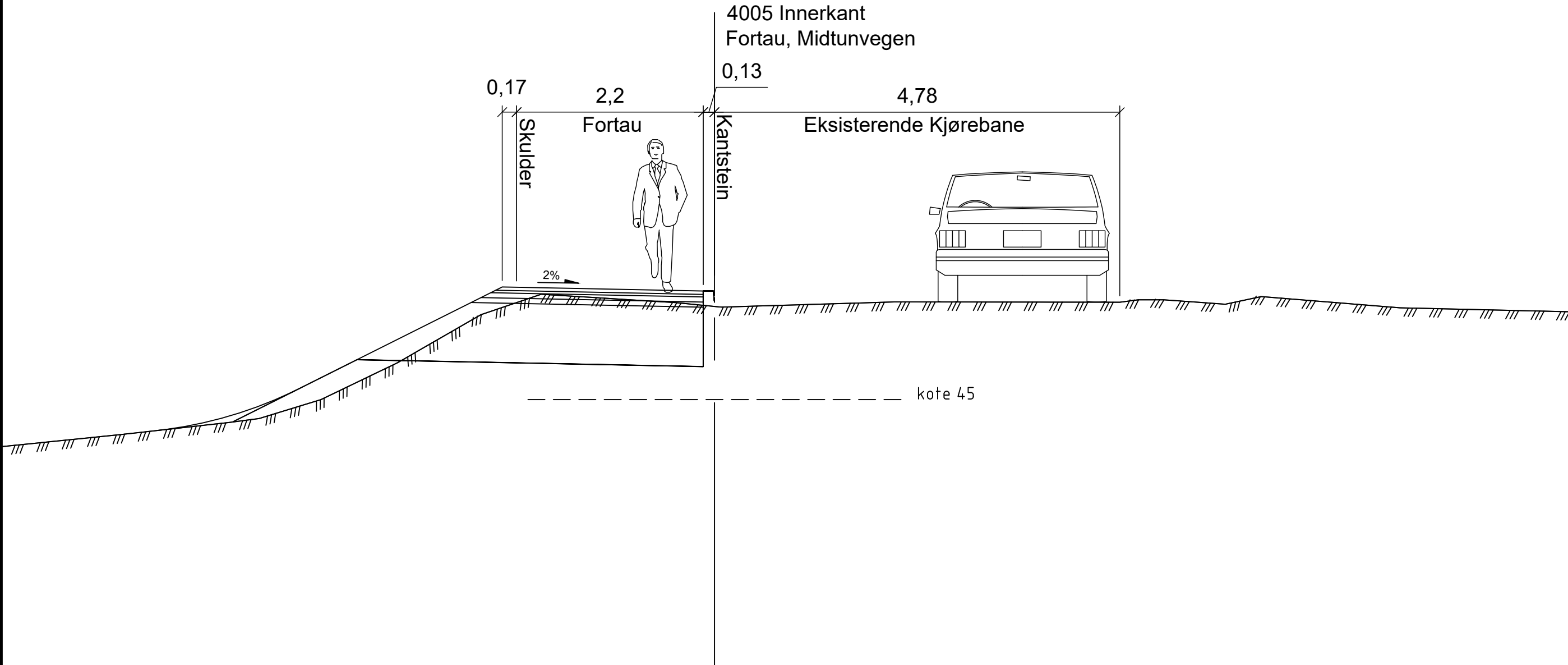
Rev.	2024-05-31	For kontroll hos eksterne parter	JonWes	KrMey	NiDyb
<small>Dette dokumentet er utarbeidet av Norconsult som del av det oppdraget som fremgår nedenfor. Opphavsretten tilhører Norconsult. Dokumentet må bare benyttes til det formål som oppdragsavtalen beskriver, og må ikke kopieres eller gjøres tilgjengelig på annen måte eller i større utstrekning enn formålet tillater.</small>					
SKANSKA					Målestokk (gjelder A1)
Fondveggen					1:500
VEG - Plan og profiltegning					
Veglinje 4005					
Norconsult		Oppdragsnummer	Tegningsnummer	Revisjon	
		52303393	C01	C01	

N:\52303393\303393\BIM\VEG\A\K\N\L\LAY\_C.plan og profil\_20240526.dwg - JonWes - Plottet: 2024-05-29, 15:38:59 - LAYOUT = Layout1 (2) - XREF = Sporinger1, FOV\A-A-B\_Base\_D2\_1100\_illustrasjon\plan\_T\_geom\_lengdeprofil\_Kartgrunnlag\_FKG\_UTM32\_T\_geom\_skravr\_T\_geom\_adkomstveg\_midtun\*



**Normalprofil**  
**Vegmodell 4005 Fortau Midtunvegen**  
**Fondveggen**  
**Profil 40 linje 4005**  
**M 1:50 m**  
**Snitt B-B, tegning C02**

Utbedring av fortau langs Midtunvegen innenfor plangrensen. Utvidelse inn i grønt område. Ingen endringer på eksisterende kjørebane.

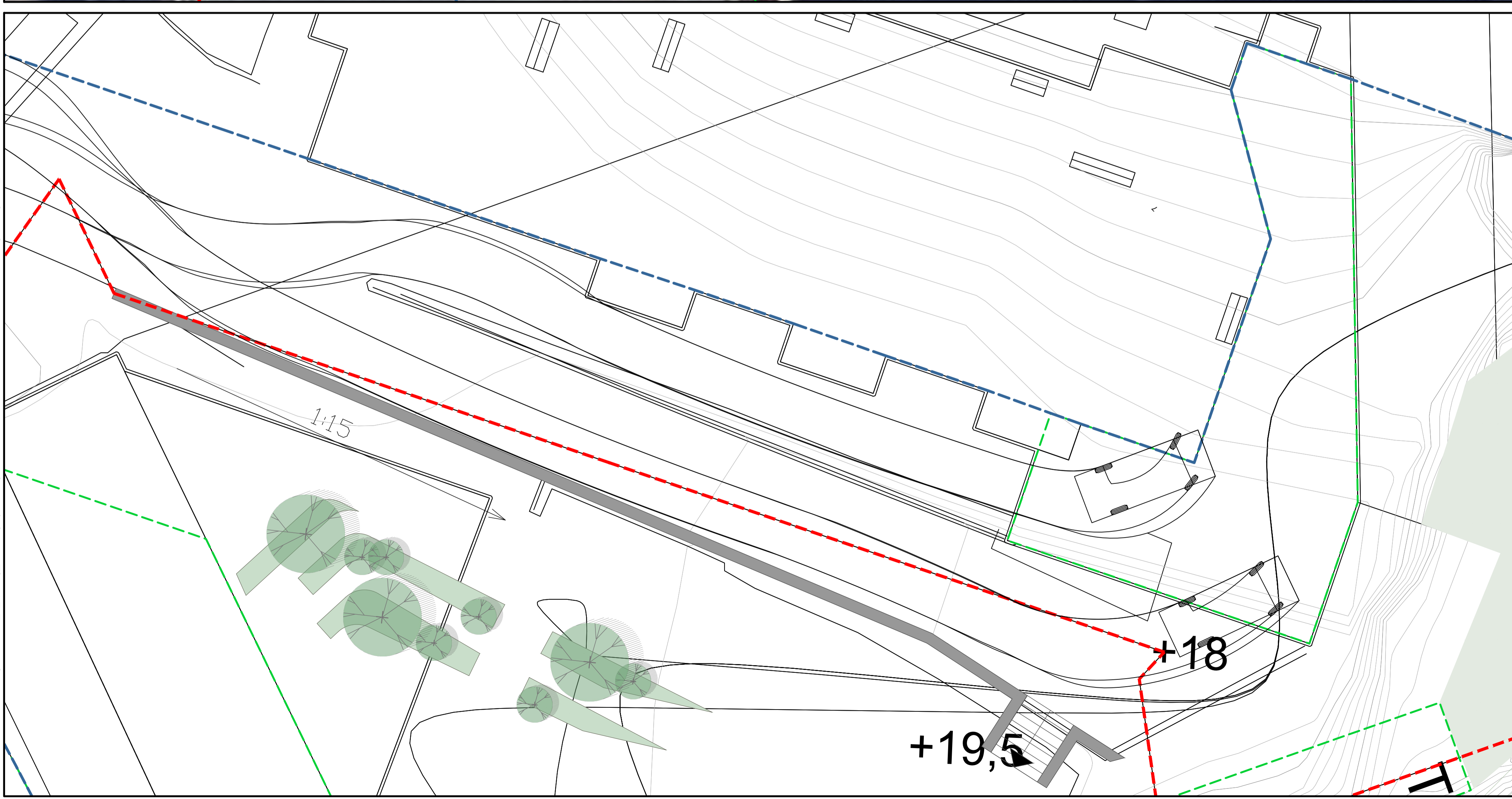


"N:\52303\523033\BIN\Veg\A4\K\LAY\_F\_normalprofil.dwg - JonWes - Plottet: 2024-05-29, 15:55:09 - LAYOUT = Layout1 (2) - XREF = F\_normalprofil"

C01	2024-05-31	For kontroll hos eksterne parter	JonWes	KrMey	NiDyb
Rev.	Dato	Beskrivelse	Utarbeidet	Fagkontroll	Godkjent
<small>                 Dette dokumentet er utarbeidet av Norconsult som del av det oppdraget som fremgår nedenfor. Opphavsretten tilhører Norconsult. Dokumentet må bare benyttes til det formål som oppdragsavtalen beskriver, og må ikke kopieres eller gjøres tilgjengelig på annen måte eller i større utstrekning enn formålet tilsier.             </small>					
SKANSKA					Målestokk (gjelder A1) 1:50
Fondveggen					
VEG - Normalprofil pel 40					
Snitt BB, tegning C02					
Norconsult		Oppdragsnummer 52303393	Tegningsnummer F02	Revisjon C01	



N:\5230303\BIM\VEG\A\K\N\LAY\_E\_sprning\_parkeringskjeller.dwg - JonWes - Plottet: 2024-05-29 15:45:5 - XREF = Kartgrunnlag FKB\_UTM32, Desember\_Landskapsplan - RASTER = N:\5230303\BIM\FELLESTILLRETTELEGGING\ORTHO\FOTOFOTOKSPORT-NIB.TIF



Rev.	Dato	Beskrivelse	Utarbeidet	Fagkontroll	Godkjent	JonWes	KrMey	NiDyb
C01	2024-05-31	For kontroll hos eksterne parter						
<small> Dette dokumentet er utarbeidet av Norconsult som del av det oppdraget som fremgår nedenfor. Opphavsretten tilhører Norconsult. Dokumentet må bare benyttes til det formål som oppdragsavtalen beskriver, og må ikke kopieres eller gjøres tilgjengelig på annen måte eller i større utstrekning enn formålet tilsier.</small>								
<b>SKANSKA</b>								Målestokk (gjelder A1)
Fondveggen								1:50
VEG - Springskurve personbil Parkeringskjeller, Sameiet Nesttunvannet terrasse								
Norconsult		Oppdragsnummer	Tegningsnummer	Revisjon				
		52303393	E01	C01				