
















Illustrasjonsplan Møllendal vest - Grønnevikken

- | | |
|--|---|
|  Gangareal, gatetun, fortau |  Planlagt bygg |
|  Torg, plass |  Eksisterende bygg |
|  Hovedsykkelveg |  Mulige grønne tak |
|  Viktig sykkelforbindelse i byrom |  Bestemmelsesområde uteareal barnehage |
|  Krav om aktive fasader og utadrettede funksjoner |  Vegetasjon, lek og aktivitet |
|  Offentlig kantsone for byliv og aktivitet |  Møllendal gravplass |
|  Privat kantsone for overgang mellom bolig/næring og byrom | |
|  Hager, bakgårder og andre felles eller private grønne arealer | |
|  Park og offentlig grøntareal | |

Målestokk 1:1000 i A3 0 5 10 25 m 