

N1262600

N1262400

N1262200

N1262000

N1261800

N1261600

N1261400





Y92000

Y92200

N1262000

Y93000

**TEGNFORKLARING:**

-  Plangrense jan. 2025
-  Plangrense til off. ettersyn okt./nov. 2021 (plankart datert 17.11.2019)
-  Plangrense varslet utvidet 2018
-  Plangrense kunngjøring oppstart 25.08.2013

**Kartopplysninger**

Kilde for basiskart: Vestland Fylkeskommune  
Dato for basiskart: 27.08.2024  
Koordinatsystem: NTM5  
Høydegrunnlag: NN2000

Ekvidistans: 1m  
Kartmålestokk: 1:2000 m  
0 50 100m

